



ПРАВИТЕЛЬСТВО МОСКВЫ
КОМИТЕТ ПО АРХИТЕКТУРЕ И ГРАДОСТРОИТЕЛЬСТВУ
ГОРОДА МОСКВЫ
(МОСКОМАРХИТЕКТУРА)

РАСПОРЯЖЕНИЕ

31.01.2025

№ 135

О подготовке проекта внесения изменений в правила землепользования и застройки города Москвы в отношении территории по адресу: ВАО, Восточный, Акулово пос., д. 11

В соответствии с Градостроительным кодексом Российской Федерации, Градостроительным кодексом города Москвы, постановлениями Правительства Москвы от 7 апреля 2009 г. № 270-ПП «О создании Городской комиссии по вопросам градостроительства, землепользования и застройки при Правительстве Москвы и об утверждении положений о Городской и окружной комиссиях по вопросам градостроительства, землепользования и застройки при Правительстве Москвы» и от 7 ноября 2012 г. № 633-ПП «Об утверждении Положения о Комитете по архитектуре и градостроительству города Москвы», решением Городской комиссии по вопросам градостроительства, землепользования и застройки при Правительстве Москвы (заключение от 06 декабря 2024 г. № 48):

1. Подготовить в 1 этап в I квартале 2025 г. проект внесения изменений в правила землепользования и застройки города Москвы в отношении территории по адресу: ВАО, Восточный, Акулово пос., д. 11, в границах согласно приложению к настоящему распоряжению.

2. **Управлению по финансово-экономическому сопровождению подведомственных структур Москомархитектуры** обеспечить за счет средств бюджета города Москвы подготовку материалов внесения изменений в правила землепользования и застройки города Москвы в установленном порядке.

3. **Управлению реновации:**

3.1. Обеспечить подготовку, согласование и представление проекта постановления Правительства Москвы о внесении изменений в правила землепользования и застройки города Москвы в Правительство Москвы для утверждения в установленном порядке.

3.2. Копию настоящего распоряжения после его принятия направить заявителю.

4. **Управлению градостроительного зонирования и ГПЗУ** утвержденные постановлением Правительства Москвы изменения в правила землепользования и застройки города Москвы направить в Управление Федеральной службы государственной регистрации, кадастра и картографии по Москве для внесения сведений в Единый государственный реестр недвижимости.

5. **Управлению информационных технологий** в установленном порядке:

5.1. Опубликовать на официальном сайте Москомархитектуры настоящее распоряжение после его утверждения.

5.2. Утвержденные постановлением Правительства Москвы изменения в правила землепользования и застройки города Москвы разместить в информационных системах Москомархитектуры.

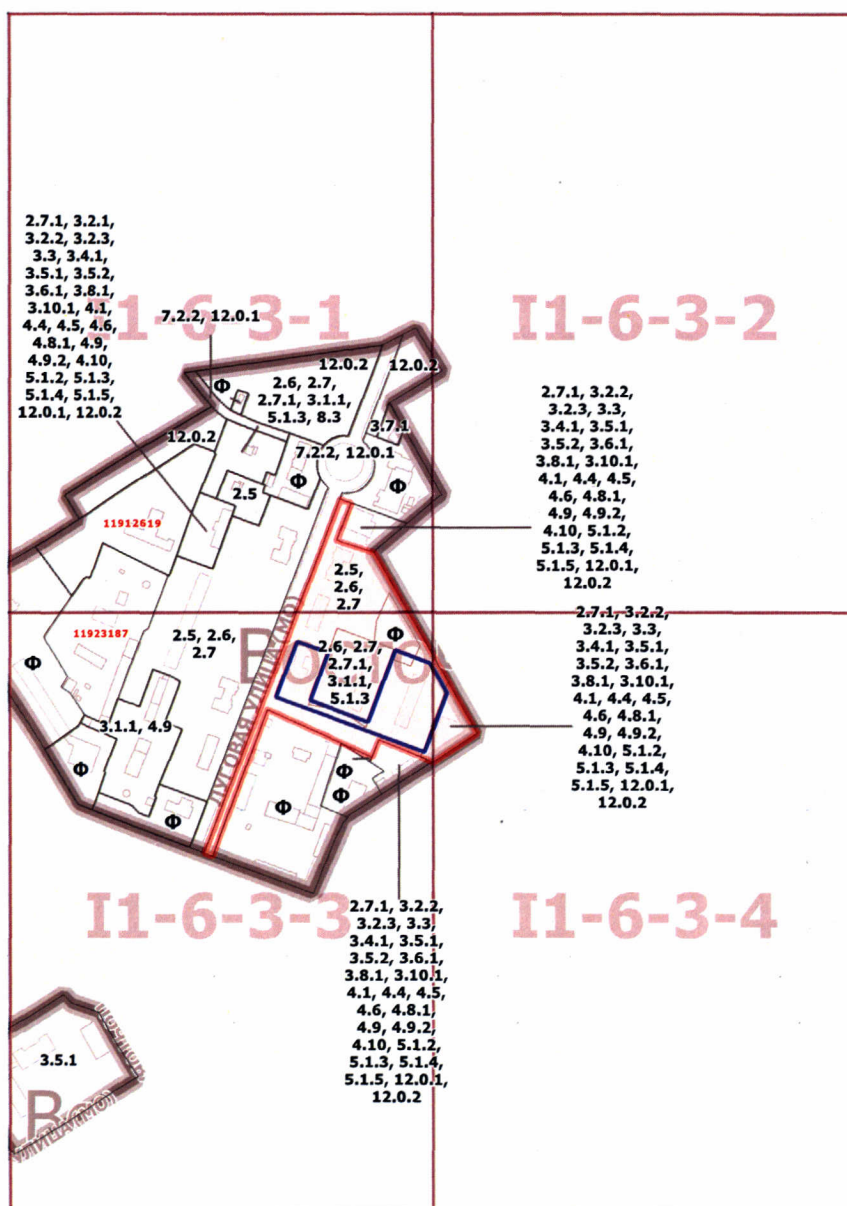
6. Контроль за выполнением настоящего распоряжения оставляю за собой.



**Заместитель председателя
Москомархитектуры**

A handwritten signature in blue ink, consisting of a large, stylized letter 'A' with a loop at the bottom right, followed by a vertical line extending downwards.

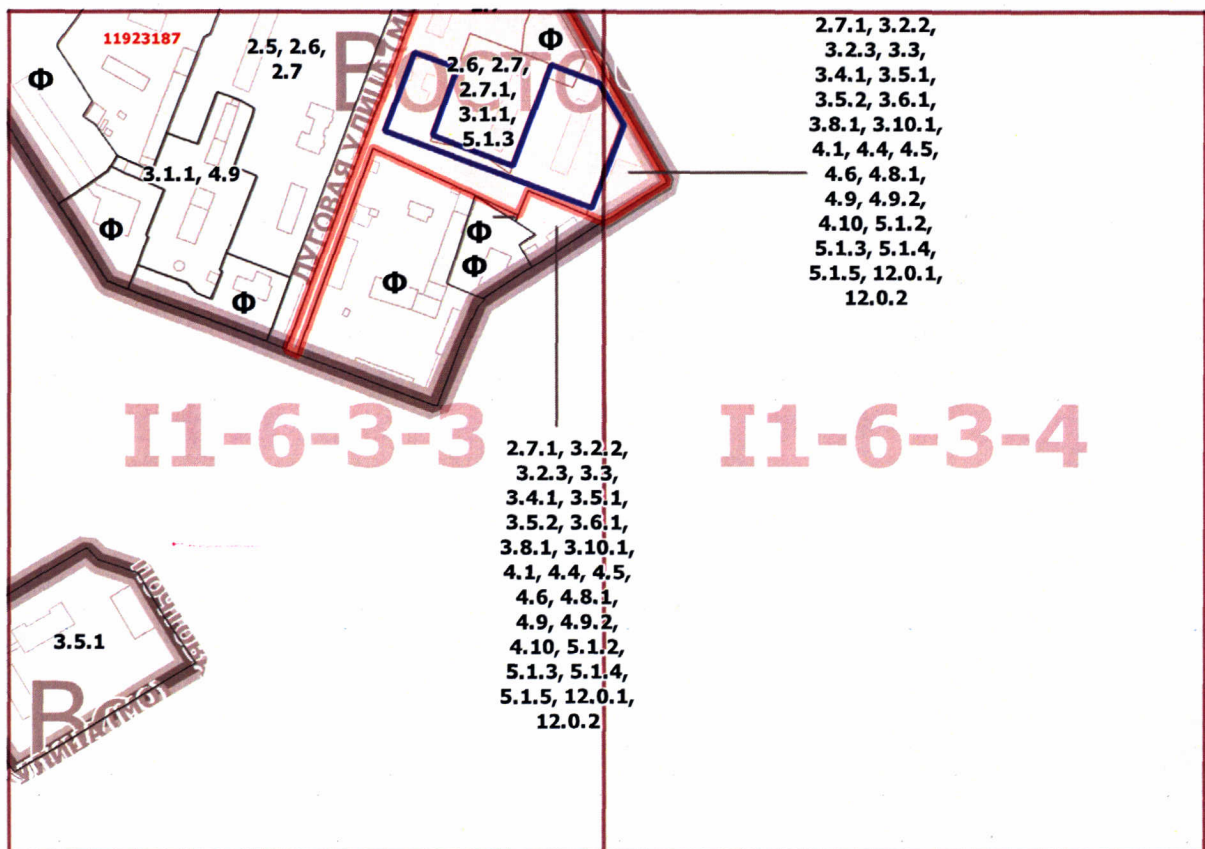
М.Е.Кандыбайло



Схема границ подготовки проекта внесения изменений в правила
землепользования и застройки города Москвы в отношении территории по адресу:
ВАО, Восточный, Акулово пос., д. 11



-  граница подготовки проекта
-  граница внесения изменений

Фрагмент схемы границ подготовки проекта внесения изменений в правила
землепользования и застройки города Москвы в отношении территории по адресу:
ВАО, Восточный, Акулово пос., д. 11



-  граница подготовки проекта
-  граница внесения изменений